



PREFEITURA MUNICIPAL DE MORRO REUTER
Secretaria Municipal de Saúde e Meio Ambiente
Informações para Solicitação de Alvará
SERVIÇOS FLORESTAIS
Riscos de Acidentes e/ou Danos ao Patrimônio

REQUERIMENTO

À
Divisão de Licenciamento Ambiental
Prefeitura Municipal de Morro Reuter/RS

O requerente, PROPRIETÁRIO DO IMÓVEL, abaixo identificado:

Nome Completo / Razão Social *:	
CPF/CNPJ n.º*:	

Requer ALVARÁ DE LICENCIAMENTO DE SERVIÇOS FLORESTAIS para MANEJO DE ÁRVORES NATIVAS POR DANOS CONTINUADOS AO PATRIMÔNIO OU CAUSANDO RISCO DE ACIDENTES em área de sua propriedade, tendo como base os dados abaixo informados.

Declaro, para os devidos fins, que não possuo débitos oriundos de infrações ambientais e de reposição florestal junto aos órgãos ambientais competentes e que o manejo, caso aprovado, respeitará as condições estabelecidas no Alvará de Licenciamento de Serviços Florestais, conforme legislação vigente.

Nestes termos,
Pede deferimento.


_____, de _____ de _____

Assinatura do Proprietário ou Representante
Legal do(s) proprietário(s) requerente(s)

Nome Completo Legível

CPF

Observação: Caso seja assinado por terceiros, este requerimento deverá ser acompanhado de Procuração Simples para esta finalidade.

	<p>PREFEITURA MUNICIPAL DE MORRO REUTER Secretaria Municipal de Saúde e Meio Ambiente Informações para Solicitação de Alvará SERVIÇOS FLORESTAIS Riscos de Acidentes e/ou Danos ao Patrimônio</p>
---	--

ORIENTAÇÃO PARA O PREENCHIMENTO DESTE FORMULÁRIO:

- A) Todos os campos do formulário deverão ser preenchidos.
- B) Apresentar toda a documentação solicitada no Anexo I.
- C) O órgão florestal poderá solicitar estudos complementares e documentação adicional quando julgar necessário.

1. IDENTIFICAÇÃO DO PROPRIETÁRIO(S) DO IMÓVEL:

Nome Completo / Razão Social *:			
CPF/ CNPJ *n°:			
End.: Rua/Av *:			n° *:
Bairro *:	CEP *:	Município *:	
Telefone *:()	FAX *:()	e-mail:	
End. p/ correspondência: Rua / Av *:			n° *:
Bairro *:	CEP *:	Município *:	
Contato - Nome *:			Cargo *:
Telefone p/ contato*:()	FAX:()	E-mail:	

2. REPRESENTANTE LEGAL (SE HOUVER):

Nome Completo / Razão Social *:			
CPF *n°:			
End.: Rua/Av *:			n° *:
Bairro *:	CEP *:	Município *:	
Telefone *:()	FAX *:()	e-mail:	
End. p/ correspondência: Rua / Av *:			n° *:
Bairro *:	CEP *:	Município *:	


3. IDENTIFICAÇÃO DA PROPRIEDADE:

3.1. Dados da propriedade (exceto quanto área pública ou servidão):

Denominação do imóvel INCRA	
Nº da Matrícula no Cartório de Registro de Imóveis	
Comarca do Município de	
Área total registrada	
Distrito/ Localidade/ Linha ou Endereço	
Município	

3.2. Quanto ao tipo – marcar com X:

	Urbana	Rural
Área Pública		
Propriedade Privada		
Área de Posse		

	<p>PREFEITURA MUNICIPAL DE MORRO REUTER Secretaria Municipal de Saúde e Meio Ambiente Informações para Solicitação de Alvará SERVIÇOS FLORESTAIS Riscos de Acidentes e/ou Danos ao Patrimônio</p>
---	--

3.3. Roteiro de acesso: percurso a partir da sede do município ou pontos de referência de fácil localização, com indicação das distâncias em quilômetros até o local

--

3.3. Quanto às coordenadas geográficas:

As coordenadas geográficas deverão ser obtidas com Receptor GPS, com as seguintes configurações:

Formato das coordenadas geográficas: em **graus decimais**, com, no mínimo, 5 (cinco) casas após o ponto no sistema geodésico (**Datum**) **SAD-69**.

Informamos que as coordenadas geográficas, no Rio Grande do Sul, variam de -26 a -34 para Lat e de -49 a -58 para Long.

Exemplo de leitura:

Somente graus (dd.ddddd°)

Lat. (φ)	-	2	8	.	5	6	5	4	2	1	9
----------	---	---	---	---	---	---	---	---	---	---	---

Observação: As coordenadas deverão indicar ponto localizado dentro da área de manejo.

Coordenadas geográficas (Lat/Long) no Sistema Geodésico, SAD-69 em graus decimais (hd,dddddd°)																			
Lat. (φ)	-									Long (λ)	-								

4. DADOS DA VEGETAÇÃO A SER MANEJADA:

4.1. Levantamento Dendrométrico

Nº	Nome comum da espécie/ Nome científico	DAP (m)	Altura (m)	Fator forma	Volume de Toras (m³)	Volume de Lenha (m³)
1.						
2.						
3.						
4.						
5.						


4.2. Volume Total

Volume Total Calculado de TORAS		METRO(S) CÚBICO(S)
Volume Total Aproximado de LENHA		ESTÉREO(S)

NOTA: ESTÉREO: medida de volume para lenha, equivalente a um metro cúbico (em pilha).

4.3. Quanto à existência de licenciamento florestal na propriedade -

(.....)	Primeiro licenciamento florestal na propriedade
(.....)	Já realizou outro licenciamento florestal na propriedade

	PREFEITURA MUNICIPAL DE MORRO REUTER Secretaria Municipal de Saúde e Meio Ambiente Informações para Solicitação de Alvará SERVIÇOS FLORESTAIS Riscos de Acidentes e/ou Danos ao Patrimônio
---	---

4.4. Característica(s) da(s) árvore(s) - MARCAR com (X)::

(...)	Ocorrência isolada
(...)	Bom estado fitossanitário
(...)	Danificado(s) por fenômenos naturais
(...)	Desvitalizada(s)
(...)	Risco de queda com danos ao patrimônio e à integridade física de transeuntes
(...)	Causando danos continuados ao patrimônio
(...)	Situada(s) em área considerada de preservação permanente, associada a curso d'água ou banhado
(...)	Situada(s) em área pública
(...)	Outras: especificar

NOTA: AS MEDIDAS DE COMPENSAÇÃO AMBIENTAL FICARÃO À CRITÉRIO DO ÓRGÃO LICENCIADOR

5. QUANTO AO DESTINO DA MATÉRIA-PRIMA FLORESTAL (LENHA) - MARCAR COM (X):


(....)	Consumo próprio na propriedade ou posse.
(....)	Transporte para um destinatário cadastrado. NESSE CASO, APÓS O CORTE, DEVERÁ SER INFORMADO VOLUME TOTAL DE LENHA GERADO, PARA HOMOLOGAÇÃO DO AUTEX NO SISTEMA DOF, POR PARTE DO ÓRGÃO LICENCIADOR, CONFORME LEGISLAÇÃO VIGENTE O TRANSPORTE REGULAR DAS TORAS E LENHA DE ÁRVORES NATIVAS LICENCIADAS, ATÉ UM CONSUMIDOR/BENEFICIADOR CADASTRADO, SOMENTE DEVERÁ SER REALIZADO PELO "SISTEMA DOF" INFORMATIZADO, COM EMISSÃO DE UM DOCUMENTO DE ORIGEM FLORESTAL – DOF VIA INTERNET E RESPECTIVA NOTA FISCAL POR CARGA. O PROPRIETÁRIO DEVERÁ POSSUIR CADASTRO TÉCNICO FEDERAL - CTF: - CATEGORIA: Uso de recursos naturais - ATIVIDADE: Exploração econômica da madeira, lenha e subprodutos florestais

6. IDENTIFICAÇÃO DO RESPONSÁVEL TÉCNICO (obrigatório quando o volume for superior a 50 m³ de toras por propriedade, independente do volume de lenha).

Nome Completo:			
CPF nº		Nº Registro Profissional :	
Profissão:		ART de projeto e execução nº:	
End.: Rua/Av:		nº :	
Bairro:	CEP*:	Município*:	
Telefone: ()	Fax: ()	Telefone Celular: ()	
e-mail:			
Nome da empresa:			
CNPJ		Nº Registro da Empresa:	

2014/2015

Prefeitura Municipal de Morro Reuter
 Br 116 – km 216 – Morro reuter – RS – 93990-000
 Contato: (51)35691455 – ambiente@morroreuter.rs.gov.br - www.morroreuter.rs.gov.br

	<p>PREFEITURA MUNICIPAL DE MORRO REUTER Secretaria Municipal de Saúde e Meio Ambiente Informações para Solicitação de Alvará SERVIÇOS FLORESTAIS Riscos de Acidentes e/ou Danos ao Patrimônio</p>
---	--

ANEXO I

Esta folha deve ser entregue no setor de triagem junto com os demais documentos abaixo listados.

1	<u>Requerimento</u> preenchido conforme página inicial deste formulário.
2	<u>Cópia do Cartão do CNPJ/CPF</u> do proprietário, do empreendedor e do representante legal, quando houver.
3	<u>Taxa</u> de Serviços Florestais conforme Lei Municipal n.º 957 de 2006.
4	<u>Laudo Técnico</u> situação atual, com parecer conclusivo sobre o manejo proposto e sua justificativa e medidas compensatórias ou mitigadoras, com data e assinatura do profissional responsável pela ART.
5	<u>Anotação de Responsabilidade Técnica – ART</u> de profissional habilitado de elaboração do Laudo Técnico e assistência técnica para o manejo, incluindo a reposição florestal obrigatória.
6	<u>Mapeamento:</u> Mapa, se existente, ou croqui da propriedade com localização das árvores a serem manejadas (com coordenadas UTM/DATUM – SAD 69), com data e assinatura do profissional responsável pela ART.
7	<u>Fotografias</u> ilustrativas da vegetação a ser manejada, quando possível.
8	<u>Cópia da Certidão da Matrícula do imóvel</u> , atualizada em até 90 dias , no Registro de Imóveis. <u>Observações:</u> <ul style="list-style-type: none"> • Nos casos de Posse a Justo Título e Posse por Simples Ocupação, o requerente deverá apresentar como comprovante da posse do imóvel: Cópia do Certificado de Cadastro de Imóvel Rural – CCIR do INCRA e comprovante de pagamento do último ITR (ano anterior). • Em caso de inexistência de um dos documentos, deverá ser apresentado Declaração de Posse expedida pela Prefeitura Municipal.
9	<u>Medidas de compensação ambiental propostas - Reposição Florestal Obrigatória</u> <ul style="list-style-type: none"> • Projeto de para áreas superiores a 25 • <u>Observação:</u> os projetos de reposição florestal obrigatória deverão ser apresentados, com indicação do local dos plantios, coordenadas geográficas, cronograma dos tratos silviculturais até o quarto ano e de monitoramento, com ART de profissional habilitado.

2014/2015